Camminare in sicurezza.

L’attività del Soccorso Alpino e Speleologico Piemontese.

nuovi strumenti tecnologici per la sicurezza nelle attività escursionistiche.

Camminare in sicurezza.

L’attività del Soccorso Alpino e Speleologico Piemontese.

nuovi strumenti tecnologici per la sicurezza nelle attività escursionistiche.

Soccorso Alpino e Speleologico Piemontese

Articolazione Periferica del Corpo Nazionale del Soccorso Alpino e Speleologico

271 Operatori sul territorio della Regione Piemont

’operatività è garantita da11 Delegazioni di soccor alpino e 1 di soccorso speleologico.

S.A.S.P.
SOCCORSO ALPINO
SPELEOLOGICO
PIEMONTESE

RAPPORTO DI ATTIVITA'
ANNO 2013

Eventi di soccorso gestiti dal S.A.S.P.: 1.403

Missioni di soccorso effettuate: 1.012

Persone soccorse 1.302

e uomo complessive di attività di soccorso dei Volont
del S.A.S.P. : 25.700

S.A.S.P.
SOCCORSO ALPINO
SPELEOLOGICO
PIEMONTESE

RAPPORTO DI ATTIVITÀ
ANNO 2013

Eventi di soccorso gestiti dal S.A.S.P.: 1.403

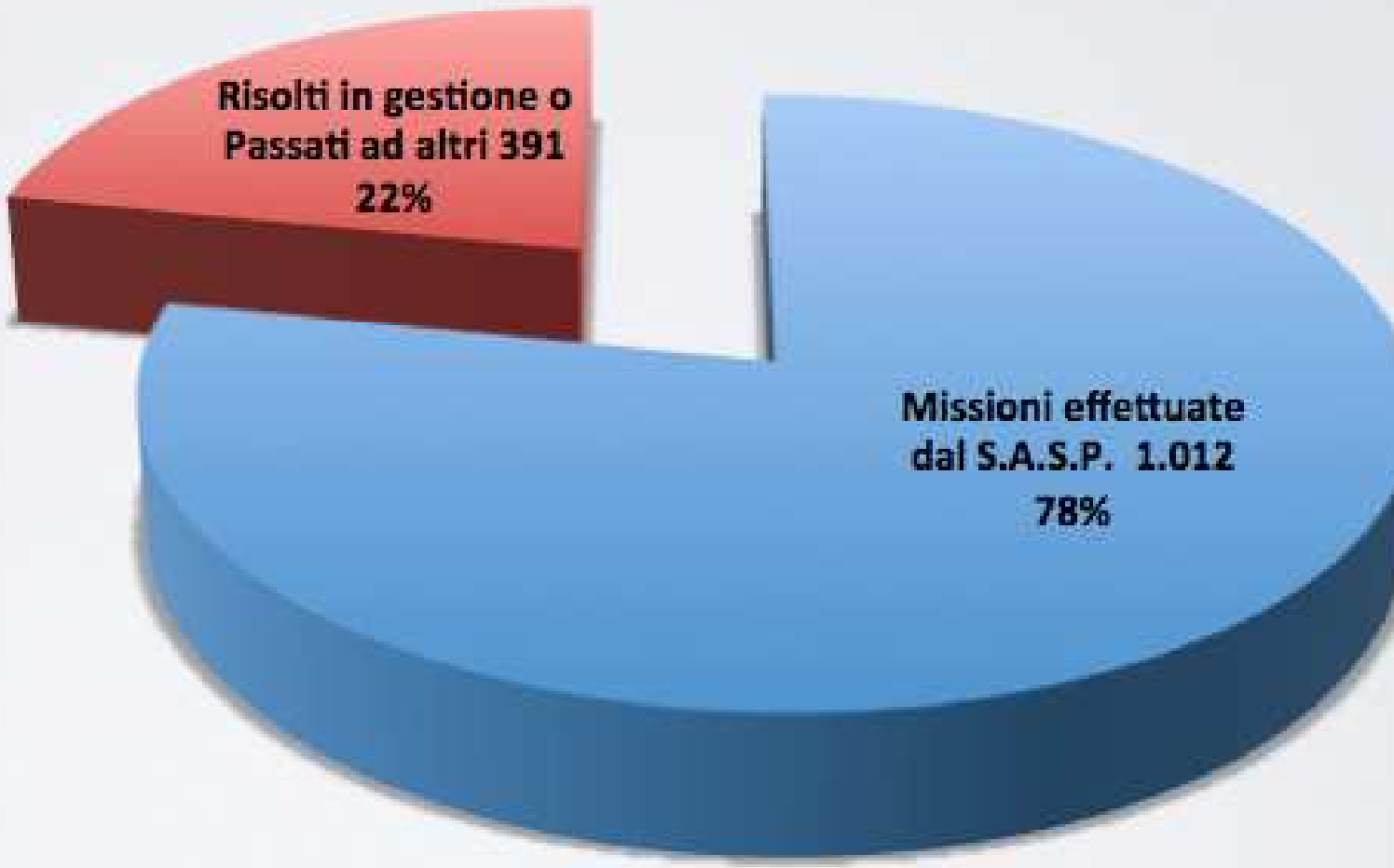

S.A.S.P.
SOCCORSO ALPINO SPELEOLOGICO PIEMONTESE

ANNO 2013

Persone soccorse: 1.302

Soccorse dalle squadre a terra del S.A.S.P. n°699

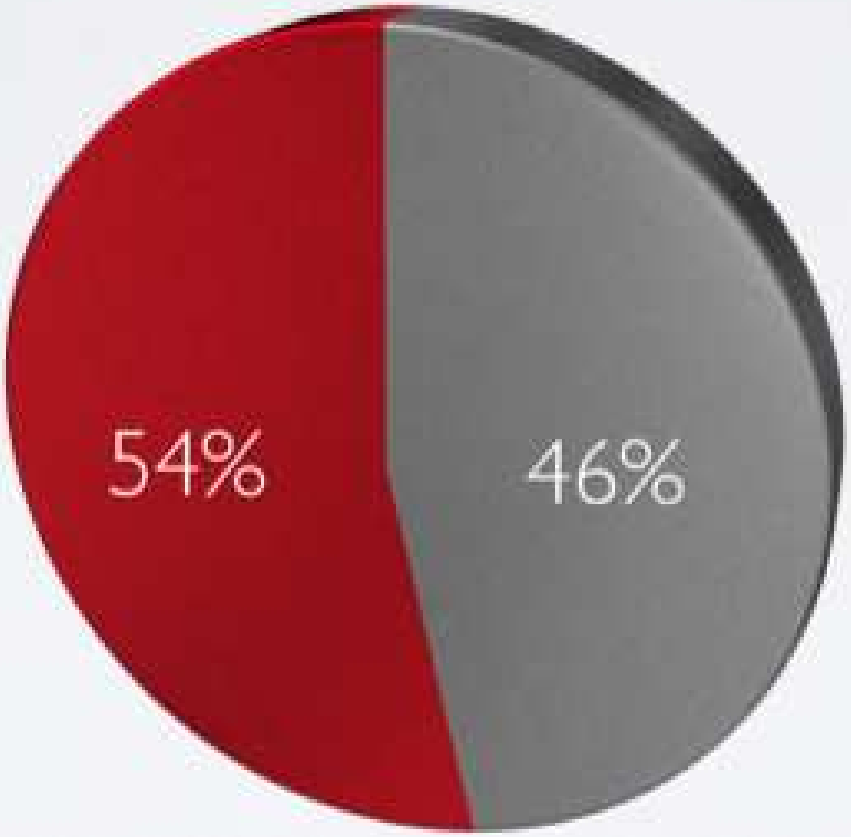

Soccorse con ausilio elicotteri di soccorso n°603

SOCCORSO ALPINO SPELEOLOGICO PIEMONTESE

ANNO 2013

Persone soccorse ripartizione percentuale delle attività coinv

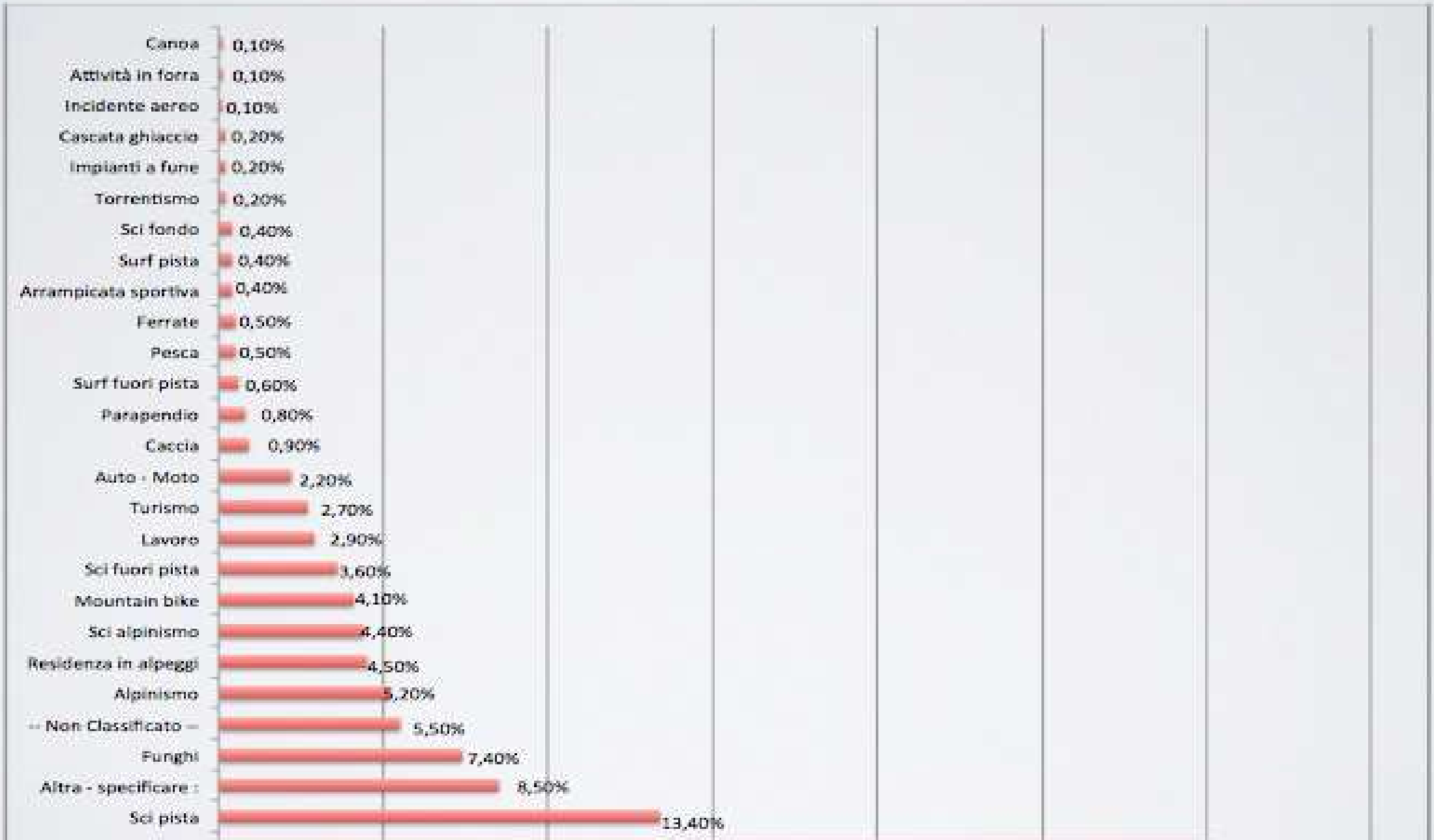

SOCCORSO ALPINO
SPELEOLOGICO
PIEMONTESE

PORTO
DI
TIVITA'
NNO
2013

1) Età infortuna

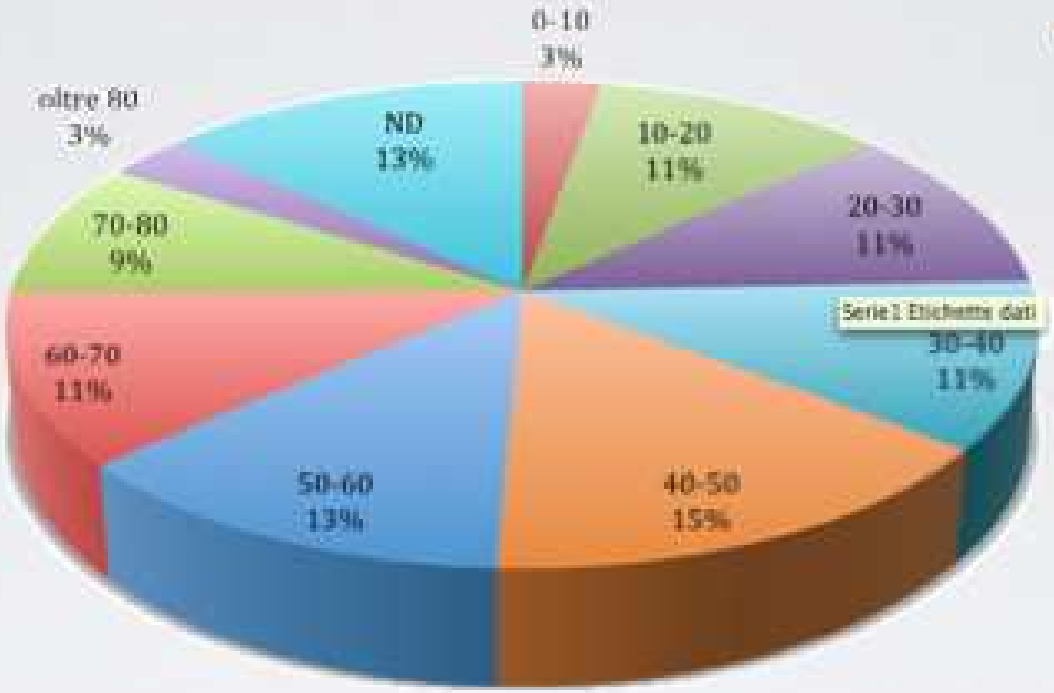

2) Sesso

Maschi: 931
Femmine: 371

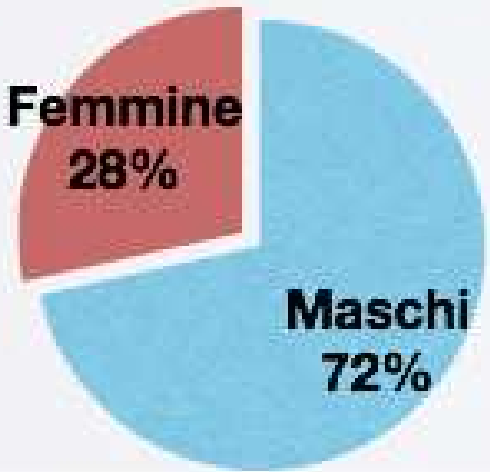

3) Soci C.A.I.

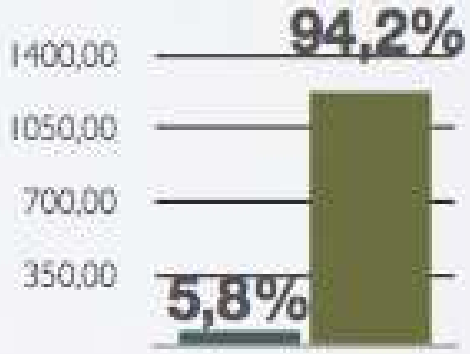

Soci: 76 Non Soci: 1.226

Camminare in sicurezza.

L’attività del Soccorso Alpino e Speleologico Piemontese.

nuovi strumenti tecnologici per la sicurezza nelle attività escursionistiche.

Processo di Analisi delle necess

Progetto miglioramento efficien sicurezza

~ Impiego nuove tecnologie

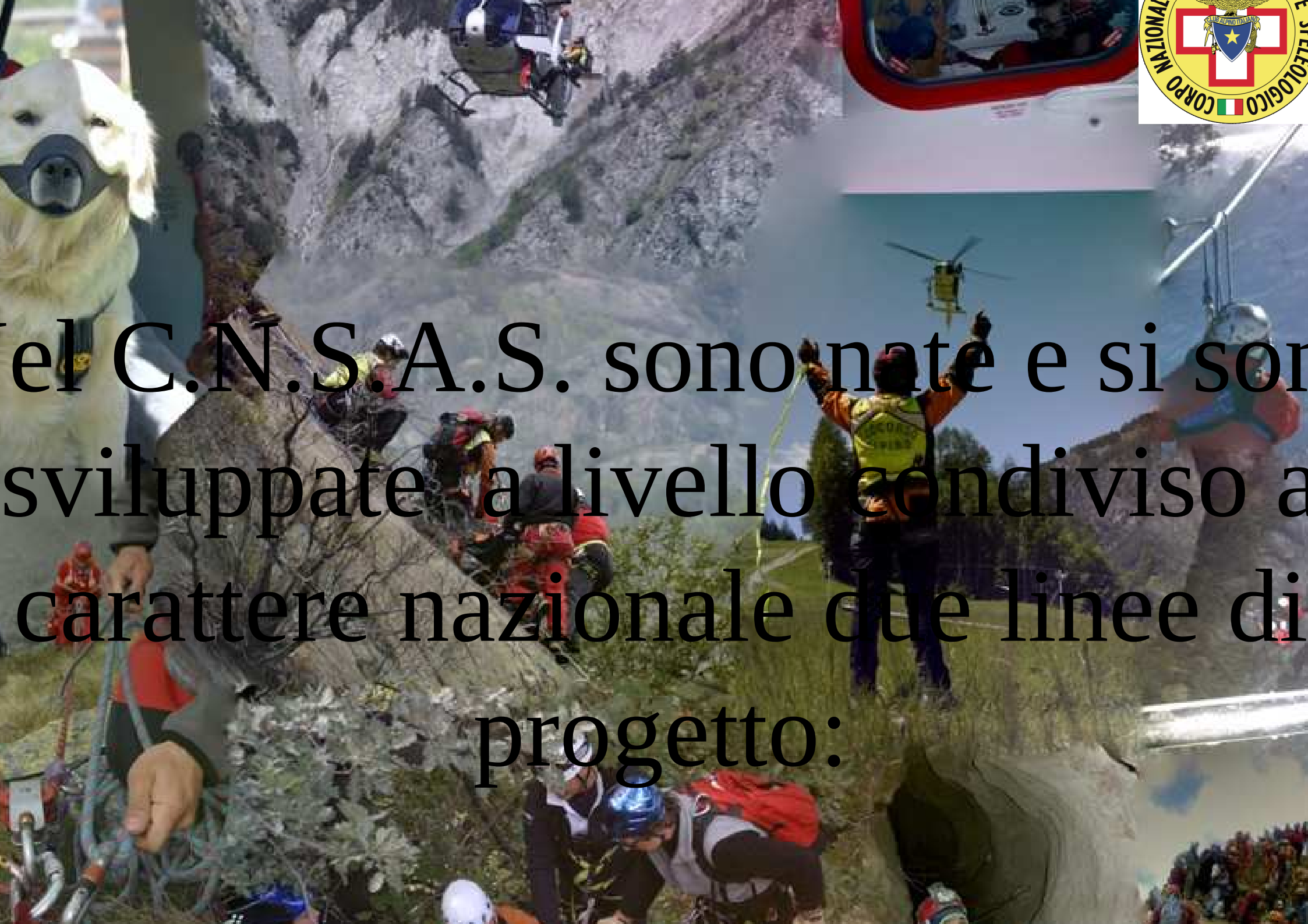

Nel C.N.S.A.S. sono nate e si sono sviluppate a livello condiviso a carattere nazionale due linee di progetto:

Efficienza e sicurezza
Impiego Cartografia Digitale
Gestionale di sistema Web-oriented

Efficienza e sicurezza

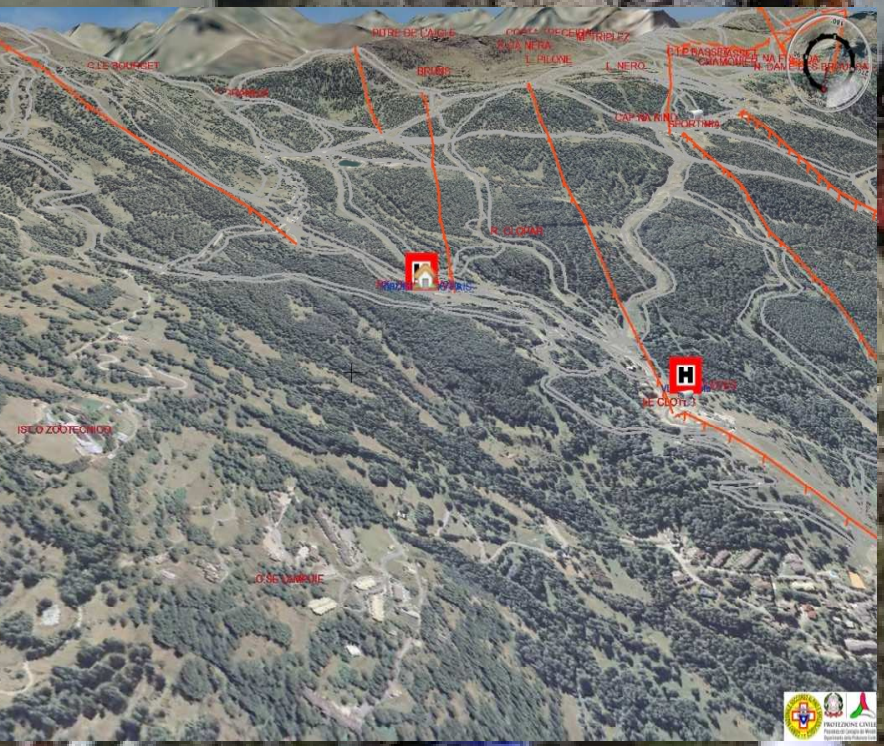



mpiego Cartografia Digitale progetto:
”Scena Italia”

Portale AROGIS

Elenco Telefonico | PIEMONTE

Bissetta Ruggero

- socio ordinario
- amministratore sistemi
- segretario/a
- amministratore topografia

- Anagrafiche
  - Anagrafica
  - Tabelle
  - Utility
  - Cons. Anagrafiche
  - Scadenzario
  - Statistiche
  - Libro Soci
- Topografia
  - Gest. Strati Inf. Din.
  - Tabelle
- Interventi
  - Tabelle
  - Rapportini
  - Eventi
  - Statistiche Regionali
  - Statistiche Nazionali
  - Elicotteri Regionali
  - Crea Eventi C.O.
- Elisoccorso
  - Tabelle
  - Rapp. Giornalieri
  - Statistiche
- Appuntamenti

2013 | REGIONALI

TUTTO | Evento Formativo | Evento di Zona | Evento di Stazione | Evento di Delegazione | Evento Regionale | CORSO REGIONALE | MANTENIMENTO UCRS | MANTENIMENTO UCV

Gennaio 2013						
Lu	Ma	Me	Gi	Ve	Sa	Do
	01	02	03	04	05	06
07	08	09	10	11	12	13
14	15	16	17	18	19	20
21	22	23	24	25	26	27
28	29	30	31			

Febbraio 2013						
Lu	Ma	Me	Gi	Ve	Sa	Do
				01	02	03
04	05	06	07	08	09	10
11	12	13	14	15	16	17
18	19	20	21	22	23	24
25	26	27	28			

Marzo 2013						
Lu	Ma	Me	Gi	Ve	Sa	Do
				01	02	03
04	05	06	07	08	09	10
11	12	13	14	15	16	17
18	19	20	21	22	23	24
25	26	27	28	29	30	31

Aprile 2013						
Lu	Ma	Me	Gi	Ve	Sa	Do
01	02	03	04	05	06	07
08	09	10	11	12	13	14
15	16	17	18	19	20	21
22	23	24	25	26	27	28
29	30					

Maggio 2013						
Lu	Ma	Me	Gi	Ve	Sa	Do
					01	02
03	04	05	06	07	08	09
10	11	12	13	14	15	16
17	18	19	20	21	22	23
24	25	26	27	28	29	30

Giugno 2013						
Lu	Ma	Me	Gi	Ve	Sa	Do
					01	02
03	04	05	06	07	08	09
10	11	12	13	14	15	16
17	18	19	20	21	22	23
24	25	26	27	28	29	30

Luglio 2013						
Lu	Ma	Me	Gi	Ve	Sa	Do
01	02	03	04	05	06	07
08	09	10	11	12	13	14
15	16	17	18	19	20	21
22	23	24	25	26	27	28
29	30	31				

Agosto 2013						
Lu	Ma	Me	Gi	Ve	Sa	Do
			01	02	03	04
05	06	07	08	09	10	11
12	13	14	15	16	17	18
19	20	21	22	23	24	25
26	27	28	29	30	31	

Settembre 2013						
Lu	Ma	Me	Gi	Ve	Sa	Do
						01
02	03	04	05	06	07	08
09	10	11	12	13	14	15
16	17	18	19	20	21	22
23	24	25	26	27	28	29
30						

Ottobre 2013						
Lu	Ma	Me	Gi	Ve	Sa	Do
	01	02	03	04	05	06
07	08	09	10	11	12	13
14	15	16	17	18	19	20
21	22	23	24	25	26	27
28	29	30	31			

Novembre 2013						
Lu	Ma	Me	Gi	Ve	Sa	Do
				01	02	03
04	05	06	07	08	09	10
11	12	13	14	15	16	17
18	19	20	21	22	23	24
25	26	27	28	29	30	

Dicembre 2013						
Lu	Ma	Me	Gi	Ve	Sa	Do
						01
02	03	04	05	06	07	08
09	10	11	12	13	14	15
16	17	18	19	20	21	22
23	24	25	26	27	28	29
30	31					

Efficienza e sicurezza
Impiego Cartografia Digitale
Gestionale di sistema Web-oriented
App per Smart-phone

Perchè un applicazione per telefono smart-phone

Dispositivi mobili dalle elevate prestazioni, integrano funzionalità di comunicazione dati-telefonia e sono dotati di avanzatissimi sistemi AGPS

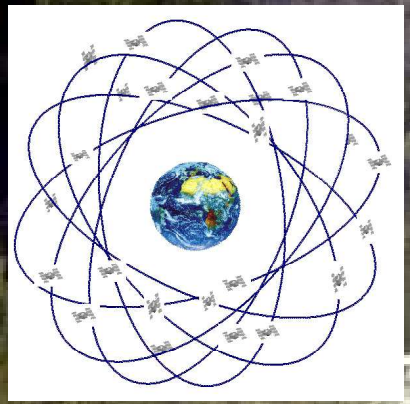

Navigaz
GPS

Tele

Dispositivi mobili in fortissima crescita nella loro diffusione di mercato

l mercato italiano si registra un incremento delle vendite/anno pari al 45,

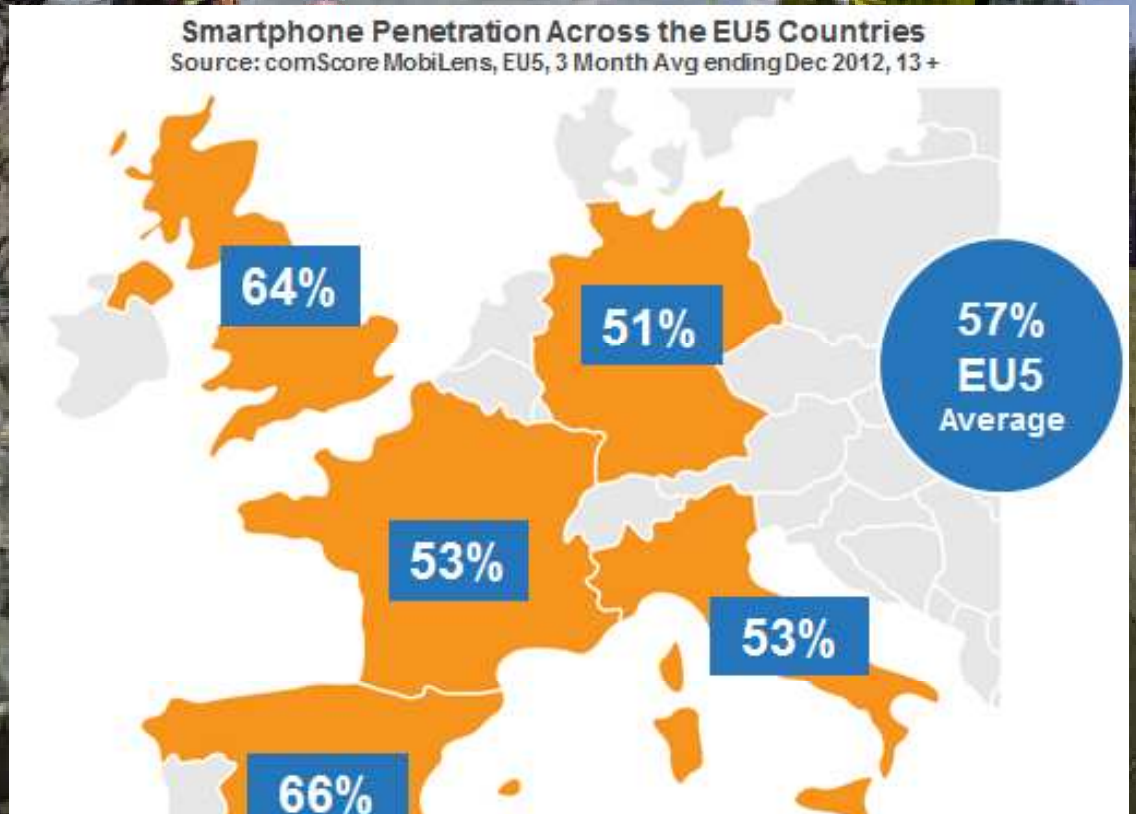

Allertamento - localizzazione e tracciamento in tempo reale

CLUB ALPINO ITALIANO

CORPO NAZIONALE SOCCORSO ALPINO E SPELEOLOGICO
CLUB ALPINO ITALIANO



GeoResq

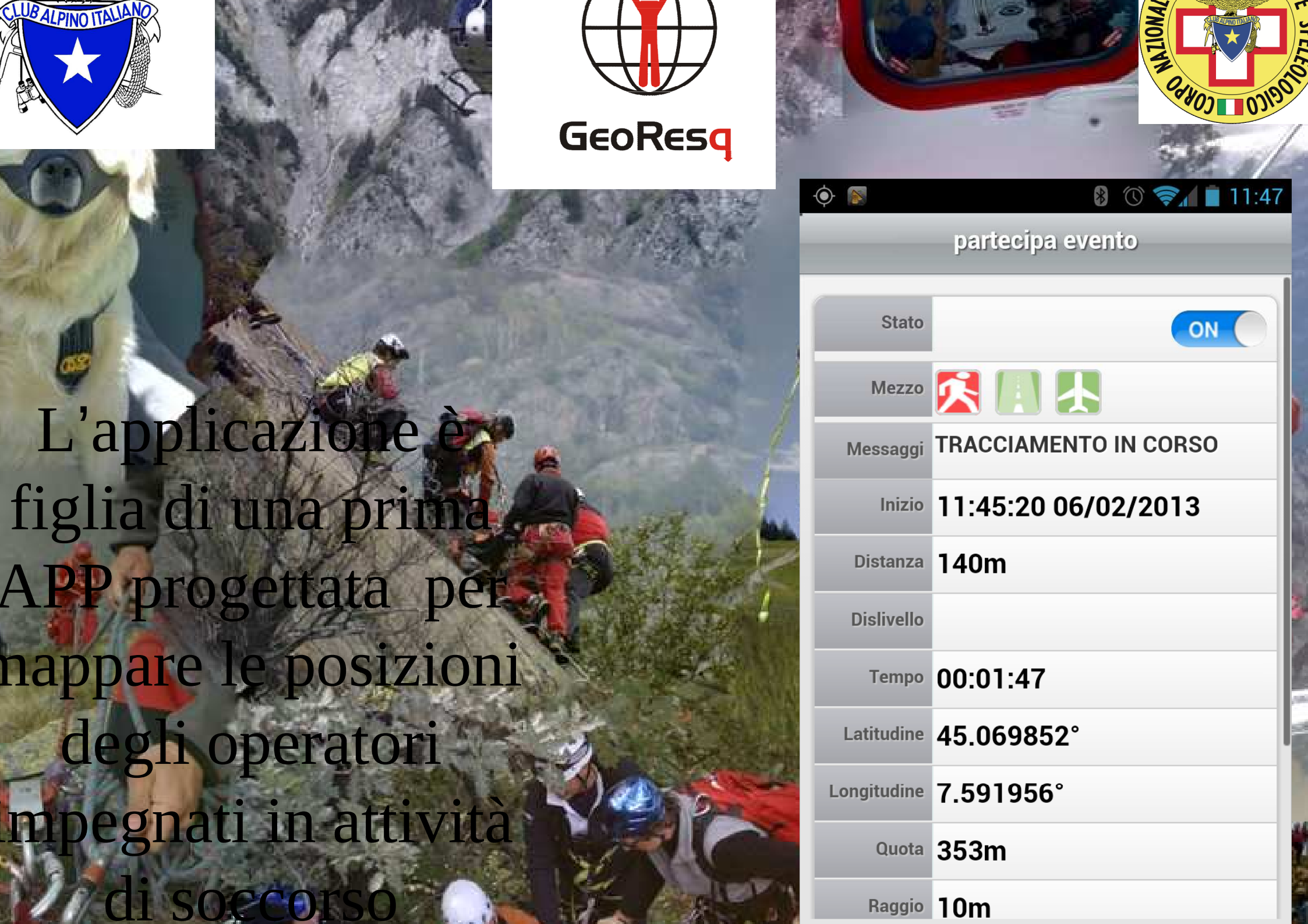

L'applicazione è figlia di una prima APP progettata per mappare le posizioni degli operatori impegnati in attività di soccorso

Lo sviluppo, l'evoluzione dei lavori, i risultati d'impiego ottenuti ci hanno portato a valutarne l'estensione delle funzionalità per la fornitura di un servizio pubblico di geolocalizzazione e tracciamento in tempo

Servizio in grado di inviare in modo semplificato una richiesta di soccorso

Gli elementi strutturali del sistema GeoResq

a APP

Le Centrali operative



Il Portale

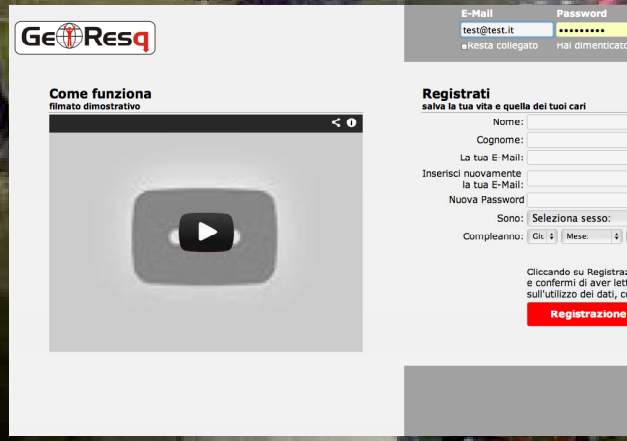

Gli elementi strutturali del sistema GeoResq

La APP

Viene scaricata via web ed installata sullo smarphone

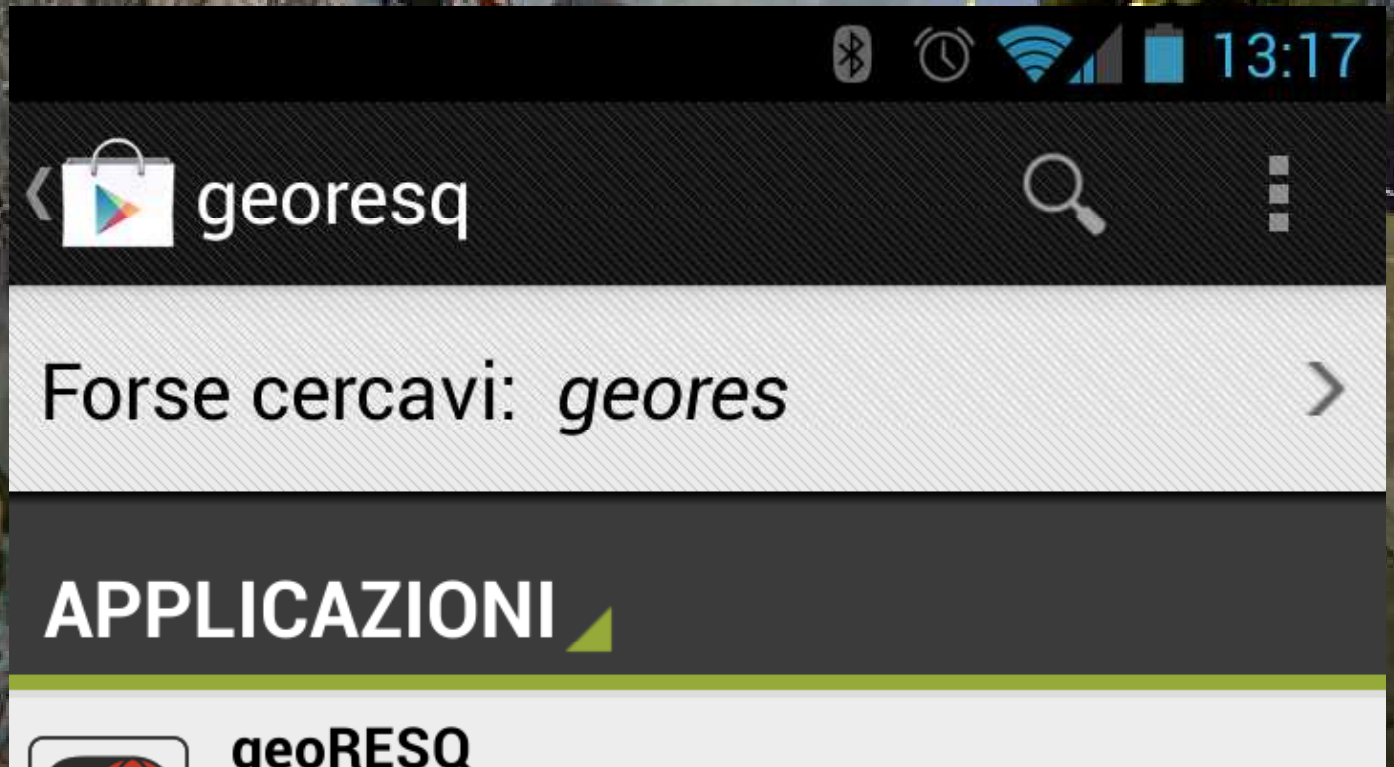

Gli elementi strutturali del sistema GeoResq

La APP

In fase di
tallazione verifica
compatibilità con
il cellulare, il
nzionamento del
GPS e a fine test
dirizza l'utente al
portale per il
npletamento della

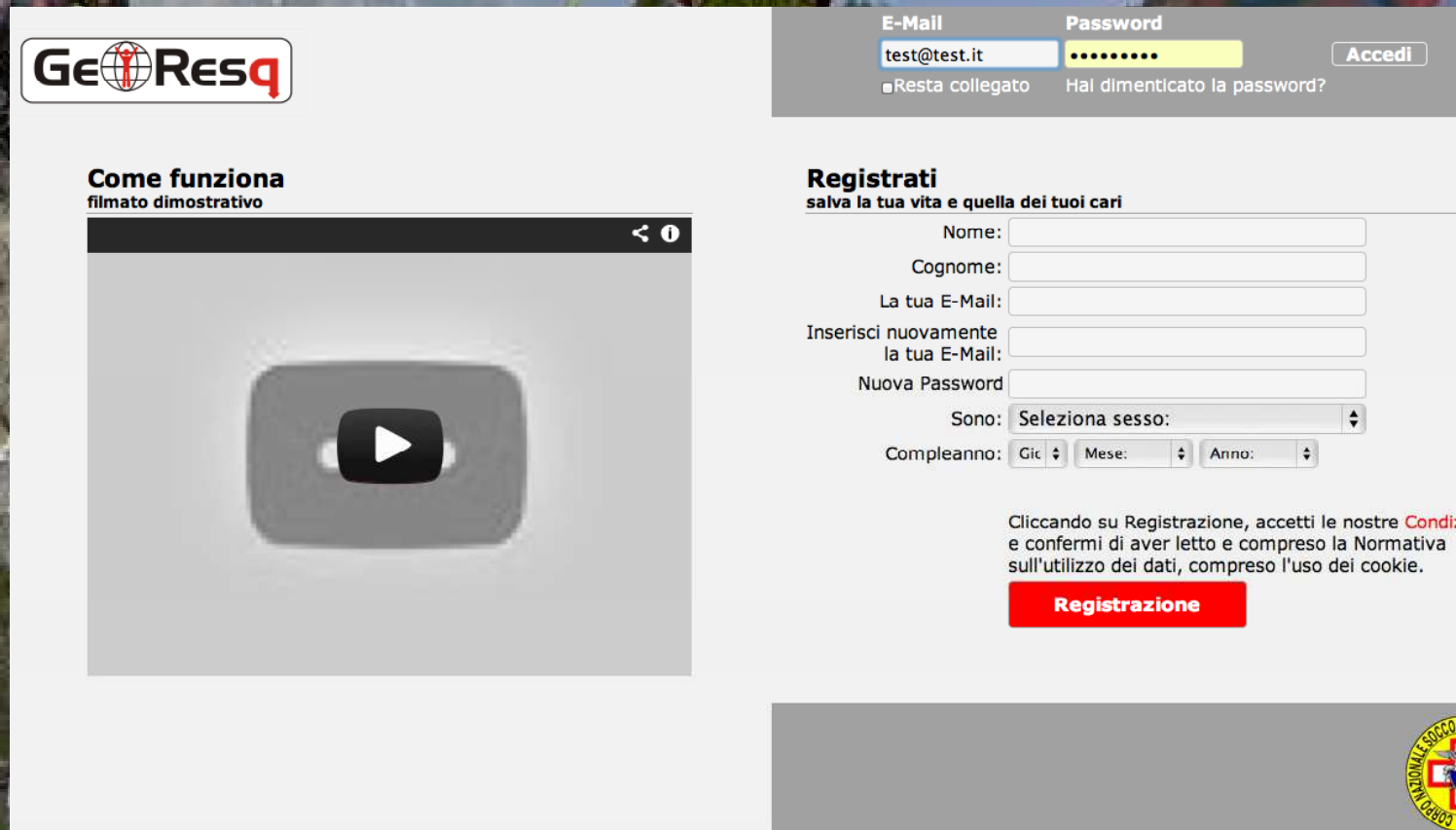

Gli elementi strutturali del sistema GeoResq

La APP

APP a servizio
tivato prevede
funzioni di:

olocalizzazione
nvio allarme
racciamento

Gli elementi strutturali del sistema GeoResq

IL Portale www.georesq.it

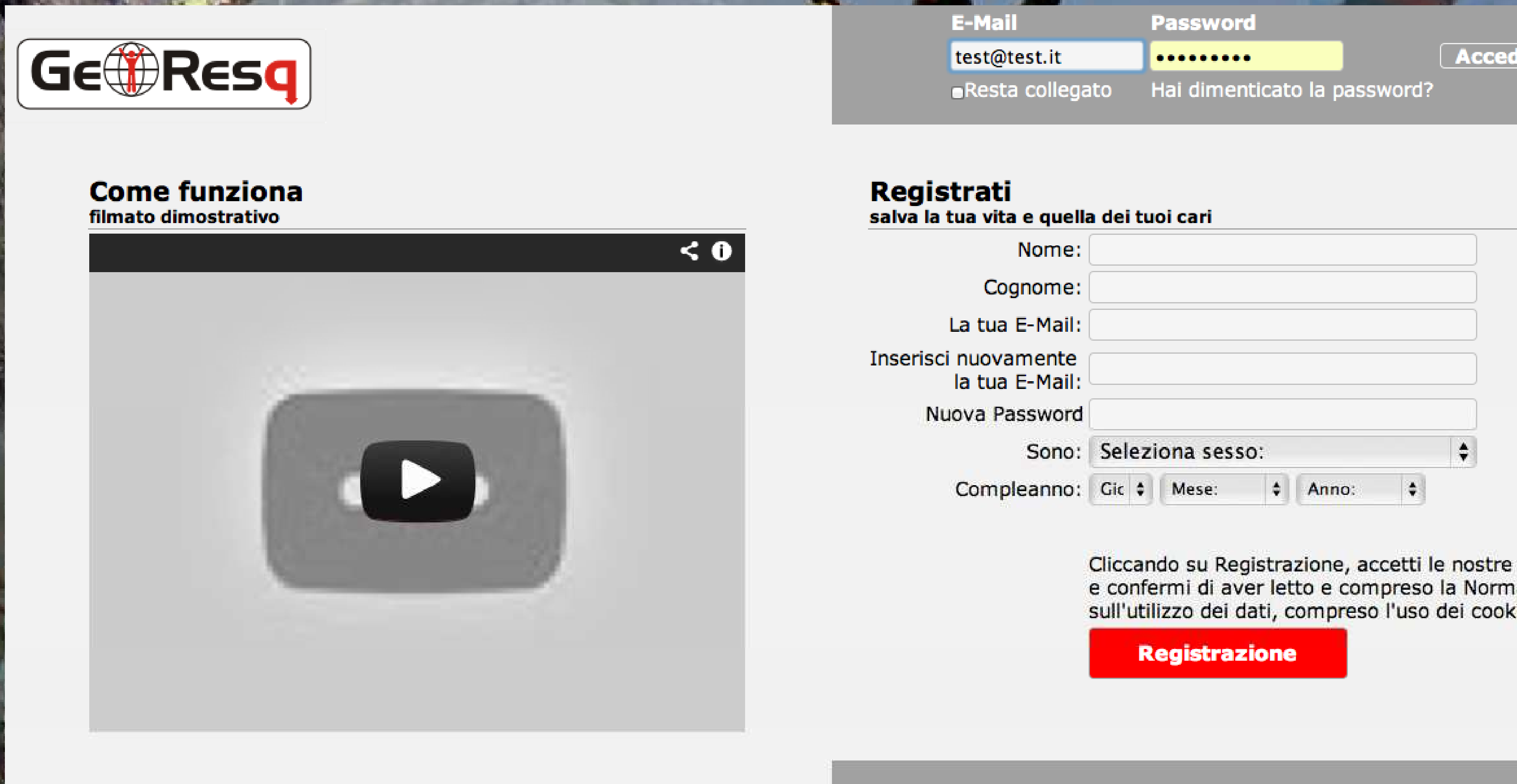
GeoResq

E-Mail
test@test.it
Password
Resta collegato
Hai dimenticato la password?
Acced

Come funziona
filmato dimostrativo

Registrati
salva la tua vita e quella dei tuoi cari

Nome:
Cognome:
La tua E-Mail:
Inserisci nuovamente la tua E-Mail:
Nuova Password
Sono: Seleziona sesso:
Compleanno: Gic Mese: Anno:

Cliccando su Registrazione, accetti le nostre
e confermi di aver letto e compreso la Norm
sull'utilizzo dei dati, compreso l'uso dei cook

Registrazione

sente la
razione al
rvizio

Gli elementi strutturali del sistema GeoResq

IL Portale www.georesq.it

mette la
razione di
tti dati
onali utili
caso di
occorso

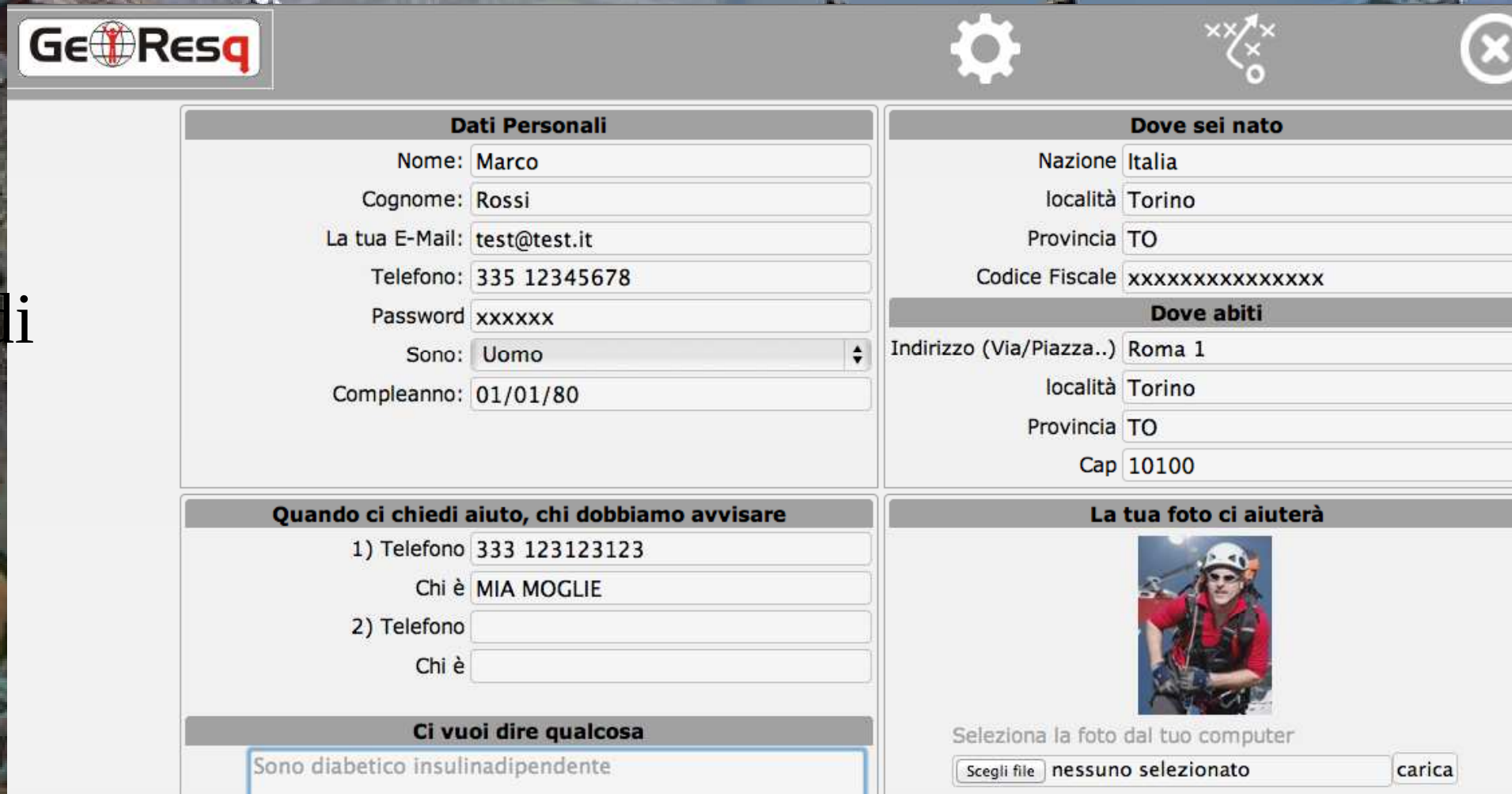

Gli elementi strutturali del sistema GeoResq

IL Portale www.georesq.it

onsente la
ultazione e
camento dei
rsi registrati

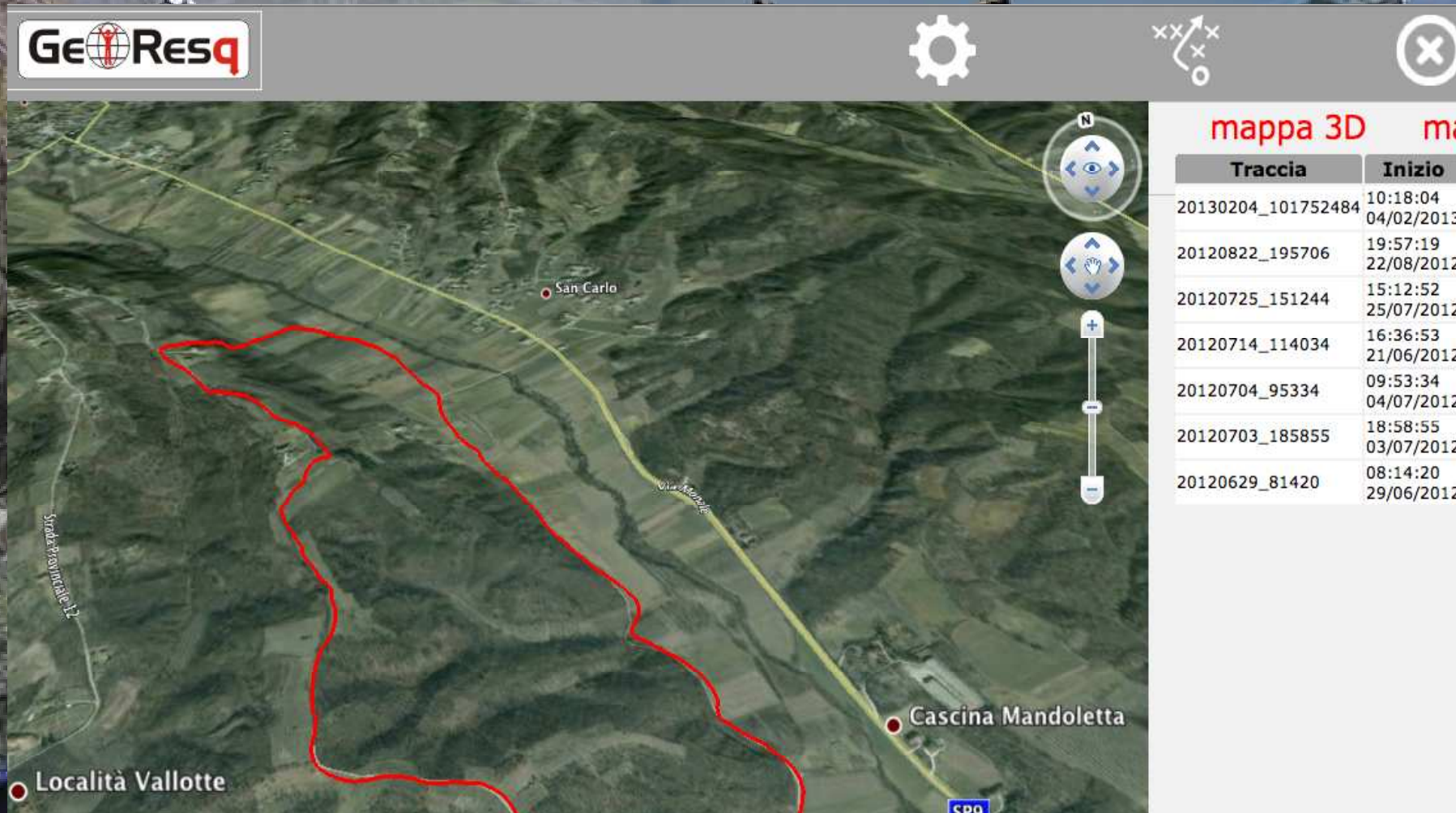

Gli elementi strutturali del sistema GeoResq

IL Portale www.georesq.it

gistrazione
e permette,
caso di
arme per
cato rientro
disporre
portanti dati
sizione per

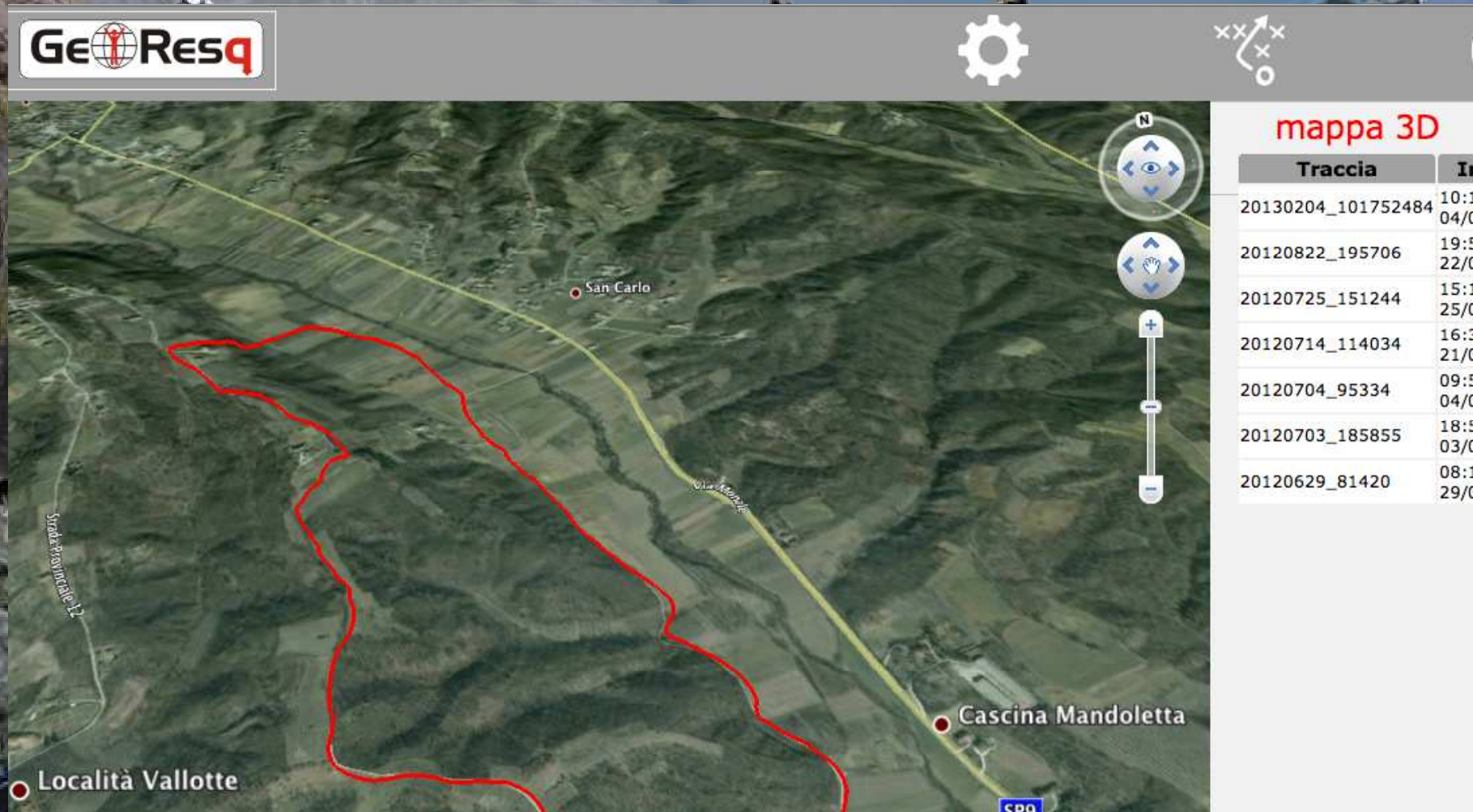

Gli elementi strutturali del sistema GeoResq

Le Centrali operative

presentano
rastruttura
ca dove le
petenze e le
essionalità
CNSAS
ntiscono la
ualità e
fidabilità

Gli elementi strutturali del sistema GeoResq

Le Centrali operative

livello Nazionale operano
erse centrali del CNSAS, le
asi sperimentali sono state
condotte da: Piemonte,
Trentino e Sardegna. In
rticolare il Piemonte opera
in una C.O. inserita nel
stema 118, in cui è presente

Considerazioni finali

C.N.S.A.S.
Competenza ed esperienza

ImpiegoTecnolo
informatiche

GeoResq

Contributo alla sicurezza di tutti i

NON VI LEGATE VOI?
NOI "CI ABBIAMO" LA CONNESSIONE WIRELESS

Grazie per
l'attenzione